



REGIONE
PIEMONTE



COMUNE
DI ASTI



PISU Asti - Ovest

Programma operativo regionale 2007/2013 finanziato dal F.E.S.R., a titolo dell'obiettivo "Competitività ed occupazione" Asse III.2.2 "Riqualificazione aree degradate". Progetto Integrato di Sviluppo Urbano (P.I.S.U.) denominato "Asti - Ovest".

Scheda 02

RIQUALIFICAZIONE QUARTIERE CORSO ALBA

Intervento A.1.3

Recupero Urbanistico Quartiere di corso Alba

Scheda n°995

P.T. 2012/2014

GiP Master: G33011000270002

GiP: G33011000270002

PROGETTO ESECUTIVO

Elaborato:

2:2

Progettista:
Arch. Stefano BIANCO


Collaboratori tecnici del RUP
Ing. Marina PARRINELLO
Geom. Aldo VALLE
Per. Agr. Elena BERTÀ


**ELABORATO GRAFICO:
PLANIMETRIA DI RILIEVO E
CESIMENTO DEI SOTTOSERVIZI**


Il Responsabile del Procedimento
Arch. Antonio SCARAMOZZINO


Asti, 07/10/2013

LEGENDA

 ASP - Rete di smaltimento acque miste

 Comune di Asti - Rete di smaltimento acque bianche

 ASP - Rete di distribuzione acqua potabile - Schema condotte principali

 ITALGAS - Rete di distribuzione gas metano

Note Tecniche:
Progetto georeferenziato su volo aereo-fotogrammetrico comunale. Il sistema di coordinate di riferimento del progetto vettoriale è quello UTM - ED 507 Fuso 32, come quello di riferimento utilizzato dalla Regione Piemonte per la sua Carta Tecnica. Il censimento dei sottoservizi è indicato come dichiarato da tutti gli Enti contattati che hanno fornito cartografia alla base non georeferenziata. Alla data appaltatrice spetterà, per le lavorazioni, rientranti nella ve con tratti delle reti indicate, contattare l'ente Gestore di riferimento per la definizione puntuale del sottoservizio interessato.